

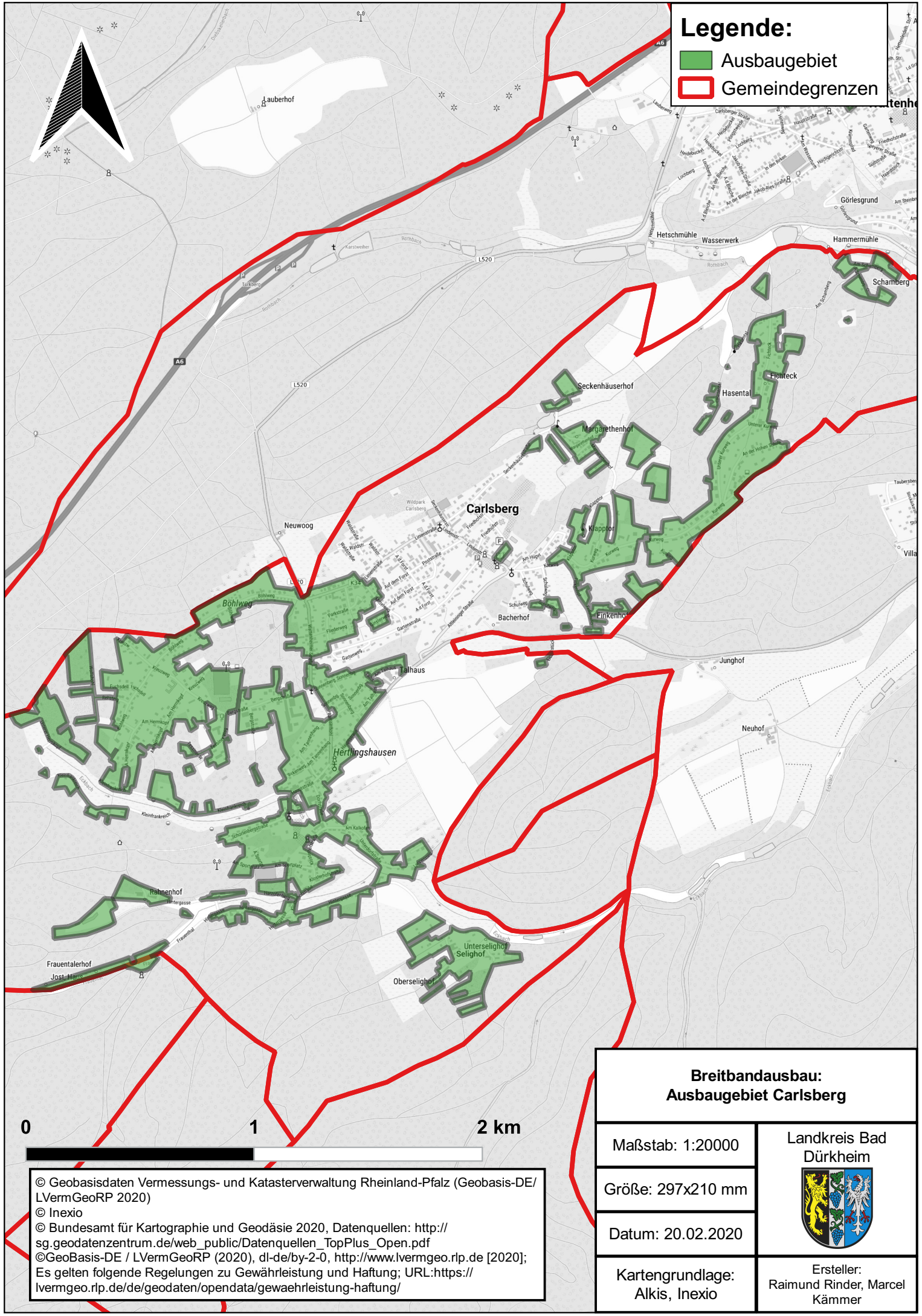


# Legende:

-  Ausbaubereich
-  Gemeindegrenzen



## Breitbandausbau: Ausbaubereich Carlsberg

Maßstab: 1:20000

Größe: 297x210 mm

Datum: 20.02.2020

Kartengrundlage:  
Alkis, Inexio

Landkreis Bad  
Dürkheim



Ersteller:  
Raimund Rinder, Marcel  
Kämmer

© Geobasisdaten Vermessungs- und Katasterverwaltung Rheinland-Pfalz (Geobasis-DE/  
LVermGeoRP 2020)  
© Inexio  
© Bundesamt für Kartographie und Geodäsie 2020, Datenquellen: [http://sg.geodatenzentrum.de/web\\_public/Datenquellen\\_TopPlus\\_Open.pdf](http://sg.geodatenzentrum.de/web_public/Datenquellen_TopPlus_Open.pdf)  
© GeoBasis-DE / LVermGeoRP (2020), dl-de/by-2-0, <http://www.lvermgeo.rlp.de> [2020];  
Es gelten folgende Regelungen zu Gewährleistung und Haftung; URL: <https://lvermgeo.rlp.de/de/geodaten/opendata/gewaehrleistung-haftung/>